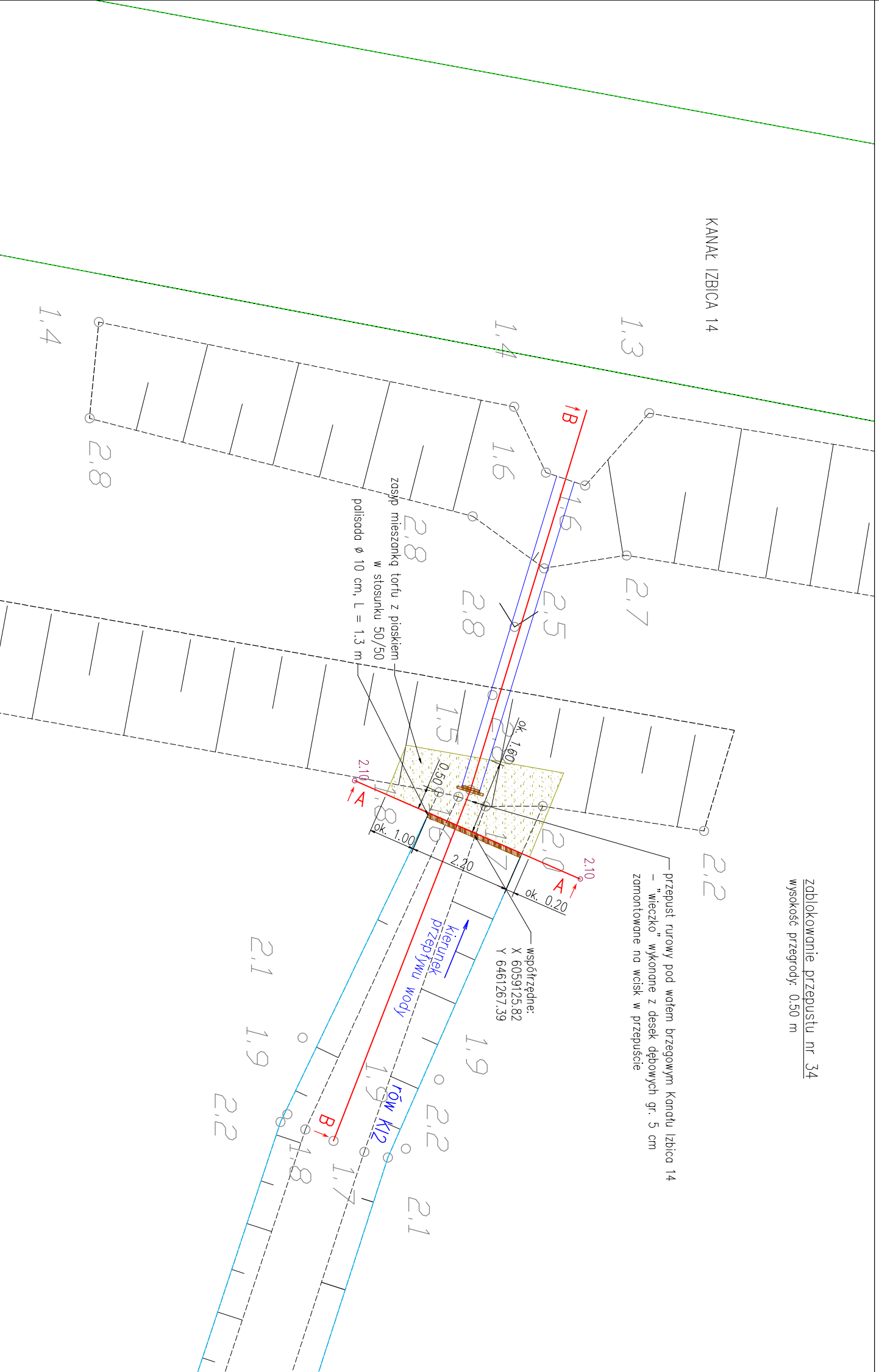
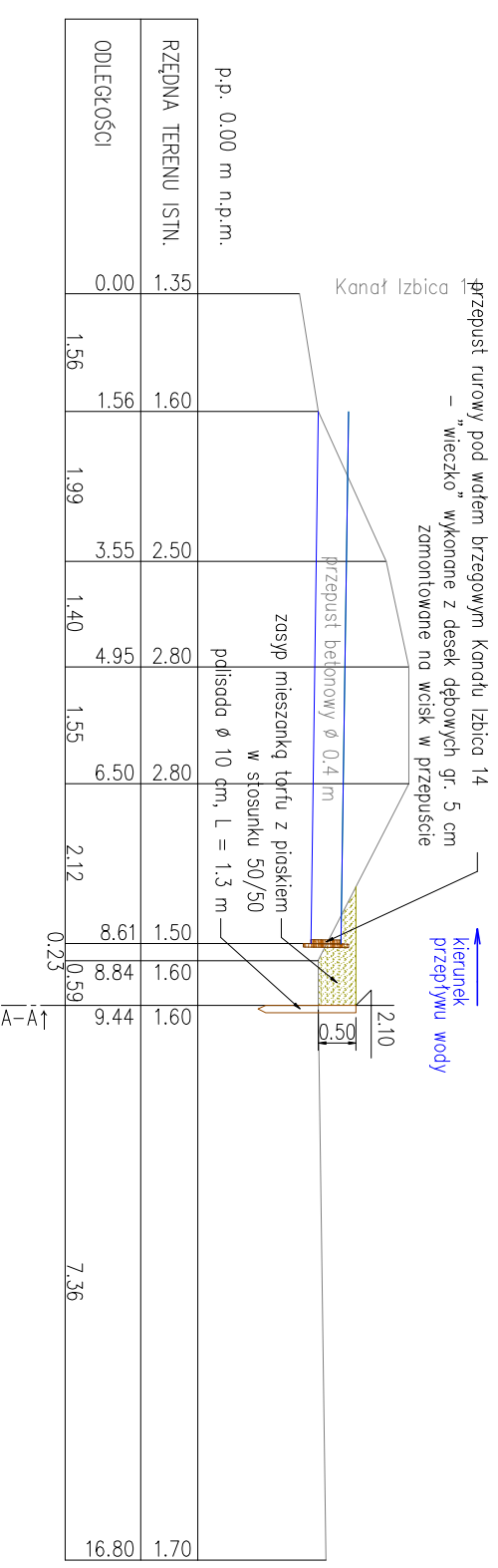



przekrój B-B



zablokowanie przepustu nr 34  
wysokość przegrody: 0.50 m

1.50 – różne przeniesione z Numerycznego Modelu Terenu

 BARTOŁOMIEJ SZENDOL		43-300 BIELSKO-BIAŁA ul.SPORTOWCÓW 11, TEL/FAX: (33) 821 82 12 MAIL: BIURO.SRODOWISKO@WP.PL	
Inwestor:  <b>REGIONALNY DYREKTOR OCHRONY ŚRODOWISKA W GDANSKU</b>  <b>UL. CHEMIEŃNA 54/57, 80-748 GDANSK</b>			
Nazwa zadania:  "Wykonanie badań hydrologicznych wraz z dokumentacją techniczną zastawek, przejazd i zasypań w obszarze Natura 2000 Bagna Izbickie PLH 220001 w ramach projektu pn. Ochrona siedlisk i gatunków terenów nielasydnych zależnych od wód"			
Stadium:  <b>OPERAT WODNOPRAWNY</b>			
Tytuł opracowania:  "Operat wodnoprawny na przebudowę urządzeń wodnych, tj. istniejących rowów melioracyjnych na obszarze Natura 2000 Bagna Izbickie PLH 22000 1"			
Rysunek:  Zespół projektowy:	Rysunki szczegółowe budowli - zablokowanie przepustu nr 34	Numer uprawnień:  nr 92 nr 148	Specjalność:  biegły z listy wojewodcy śląskiego rzeczoznawca Mfn. Śródowniska w zakresie ochrony wód, gospodarki wodnej
Autor:  mgr inż. Teresa Szendol		Skala:  1:100	
Opracował:  inż. Bartłomiej Szendol inż. Wojciech Miłodzieński		Data:  06.2021	